



PREFEITURA DE ARAUCÁRIA

OFÍCIO EXTERNO Nº 5660/2022 | PROCESSO Nº 141195/2022

Araucária, 6 de dezembro de 2022.

Ao Senhor
CELSONICÁCIO DA SILVA
DD. Presidente da Câmara
Câmara Municipal Araucária
Araucária/PR

Assunto: Resposta ao Requerimento nº 106/2022 - PA 141195/22.

Senhor Presidente,

Em resposta ao Requerimento nº 106/2022 de iniciativa do vereador Ricardo Teixeira de Oliveira, no qual solicitou que o pinheiro Araucária que se encontra na rua Amapolas, próximo ao número 167, na Campina da Barra seja retirado ou podado, a Secretaria Municipal de Meio Ambiente - SMMA discorreu acerca do solicitado no relatório anexo.

Por oportuno, a Secretaria Municipal de Governo - SMGO agradece a iniciativa do presente Ofício.

Sendo o que se apresenta para o momento.

Atenciosamente,



Assinado digitalmente por:
**GENILDO PEREIRA
CARVALHO:01504842910**

015.048.429-10
07/12/2022 10:26:23

GENILDO CARVALHO
Secretário Municipal de Governo



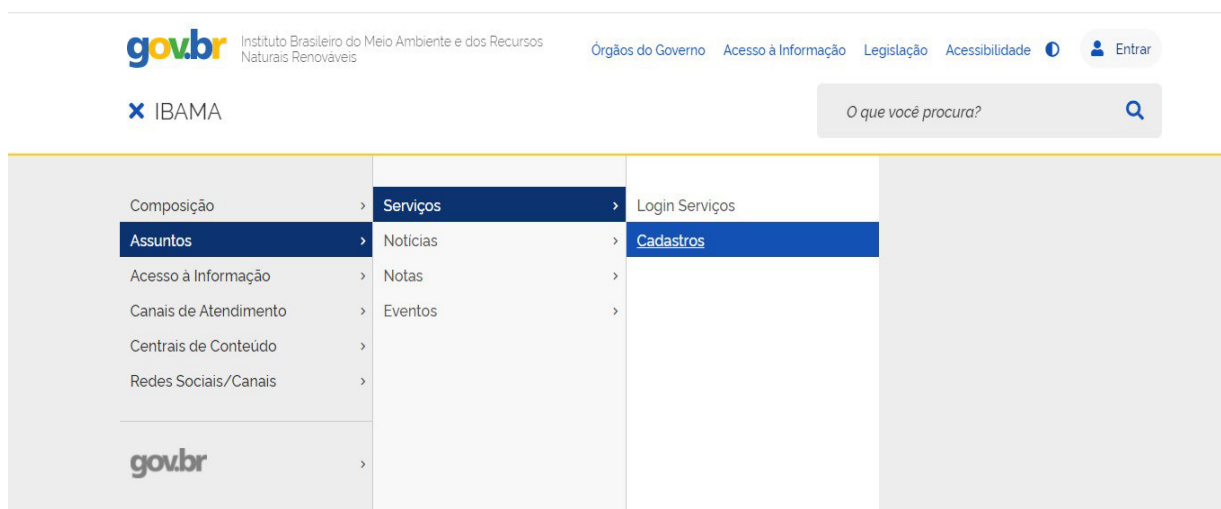
REALIZAR CADASTRO TÉCNICO FEDERAL NO IBAMA (CTF/APP)

Recomendamos o acesso ao site aflora.tk, onde encontram-se vídeos indicando o passo a passo para abertura de solicitação no Sinaflor

1º Passo: Acessar site do Ibama – <https://www.gov.br/ibama/pt-br>, deverá ser utilizado o navegador **Mozilla Firefox**



2º Passo: Selecionar itens “Assuntos” > “Serviços” > “Cadastros”:



3º Passo: Selecionar opção “Cadastro Técnico Federal (CTF),

Cadastros



4º Passo: Após selecionar “CTF/APP”:

Cadastros Técnicos Federais (CTF)

Cadastro Técnico Federal de Atividades Potencialmente Poluidoras e/ou Utilizadoras de Recursos Ambientais (CTF/APP) e Cadastro Técnico Federal de Atividades e Instrumentos de Defesa Ambiental (CTF/AIDA).



5º Passo: Após selecionar “Sobre o CTF/APP”:

Cadastro Técnico Federal de Atividades Potencialmente Poluidoras e/ou Utilizadoras de Recursos Ambientais (CTF/APP)

Cadastro Técnico Federal de Atividades Potencialmente Poluidoras e/ou Utilizadoras de Recursos Ambientais (CTF/APP)



6º Passo: Procurar item 1.3 “Formulário de inscrição”, e clicar em “Formulário de Inscrição” conforme ser Pessoa Física ou Pessoa Jurídica.

IBAMA

O que você procura?



1.3. Formulários de inscrição

Acesse os formulários de inscrição no CTF/APP:

PESSOA FÍSICA:

- [Formulário de inscrição](#)
- [Manual passo-a-passo de inscrição](#)

Clicar aqui



7º Passo: Preencher formulário com informações do requerente. Preencher campos abaixo conforme indicado:

Qual o motivo da sua inscrição? Selecione uma das opções.

☐ Sou responsável legal ou declarante por pessoa jurídica.

☒ Exerço, como pessoa física, atividades sujeitas à inscrição no CTF/APP.

☐ Enquadro-me nas duas opções anteriores.

Atividades Exercidas:

Atividades a serem incluídas

Categoria: 20 - Uso de Recursos Naturais

Descrição: 2 - Exploração econômica da madeira ou lenha e subprodutos florestais (floresta nativa)

Data início da atividade:

Data de término da atividade:

PASSO A PASSO - PEDIDO NO SINAFLOR

1º Passo: Acessar página de login – <https://servicos.ibama.gov.br/ctf/> - Preencher dados de CPF e senha para acesso ao sistema:



Instituto Brasileiro do Meio Ambiente e dos Recursos Naturais Renováveis

ibama
MMA

Acesso sem certificado digital

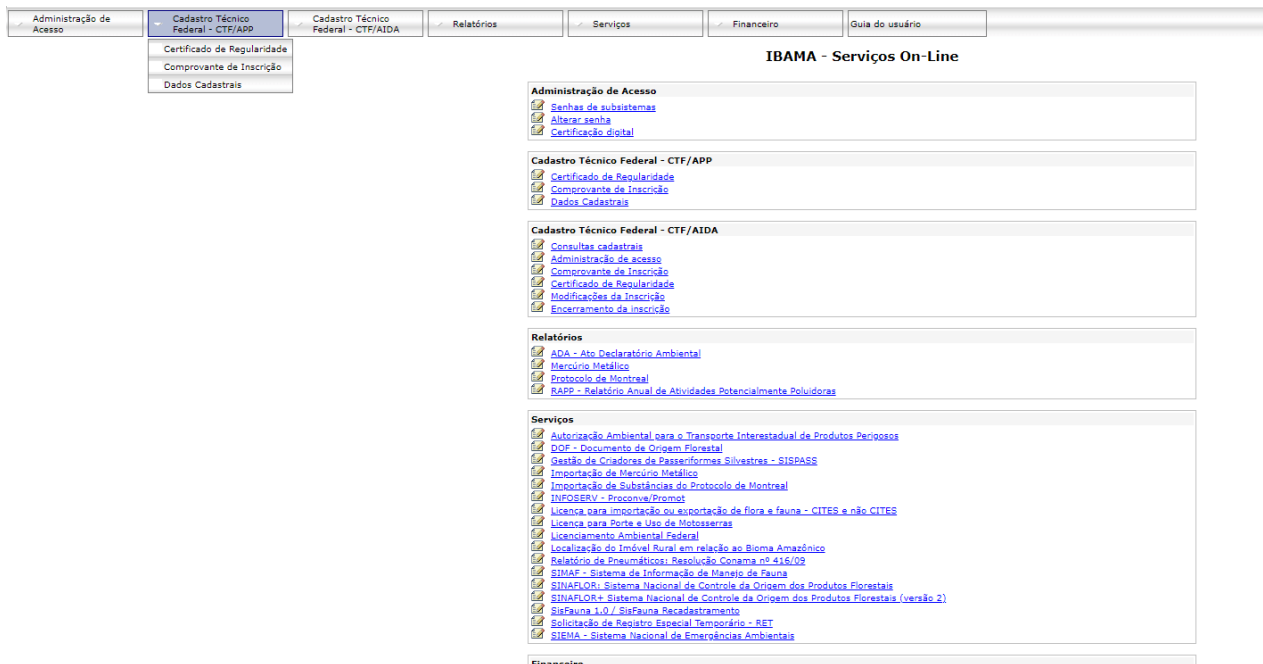
CPF/CNPJ:

Senha:



> Cadastre-se
> Esqueceu a senha?
> Carta de Serviços do Ibama

2º Passo: Para se realizar o primeiro acesso ao Sinaflor é necessário emitir o “Certificado de Regularidade”, e também emitir o “Comprovante de Inscrição”, disponíveis no ícone “Cadastro Técnico Federal – CTF/APP”:



IBAMA - Serviços On-Line

Administração de Acesso

- Cadastro Técnico Federal - CTF/APP
 - Certificado de Regularidade
 - Comprovante de Inscrição
 - Dados Cadastrais
- Cadastro Técnico Federal - CTF/AIDA
- Relatórios
- Serviços
- Financeiro
- Guia do usuário

Administração de Acesso

- Senhas de subsistemas
- Alterar senha
- Certificação digital

Cadastro Técnico Federal - CTF/APP

- Certificado de Regularidade
- Comprovante de Inscrição
- Dados Cadastrais

Cadastro Técnico Federal - CTF/AIDA

- Consultas cadastrais
- Administração de acesso
- Comprovante de Inscrição
- Certificado de Regularidade
- Modificações de Inscrição
- Encerramento de inscrição

Relatórios

- ADA - Atto Declaratório Ambiental
- Mercurio Metálico
- Protocolo de Montreal
- RAPP - Relatório Anual de Atividades Potencialmente Poluidoras

Serviços

- Autorização Ambiental para o Transporte Interestadual de Produtos Perigosos
- PDF - Documento de Origem Florestal
- Gestão de Criadores de Passeriformes Silvestres - SISPASS
- Importação de Mercúrio Metálico
- Importação de Substâncias do Protocolo de Montreal
- INPOSERV - Prossolve/Promo
- Licença para importação ou exportação de flora e fauna - CITES e não CITES
- Licença para Porte e Uso de Motosserras
- Licenciamento Ambiental Federal
- Localização do Imóvel Rural em relação ao Bioma Amazônico
- Relatório de Pneumáticos: Resolução Conama nº 415/08
- SIMAF - Sistema de Informação de Manejo de Fauna
- SINAFLOR - Sistema Nacional de Controle da Origem dos Produtos Florestais
- SINAFLOR+ - Sistema Nacional de Controle da Origem dos Produtos Florestais (versão 2)
- SisFauna L.O. / SisFauna Recadastramento
- Solicitação de Registro Especial Temporário - RET
- SIEMA - Sistema Nacional de Emergências Ambientais

Financeiro

Data do último Acesso:

Cadastro Técnico Federal - CTF/APP


Certificado de Regularidade

Comprovante de Inscrição

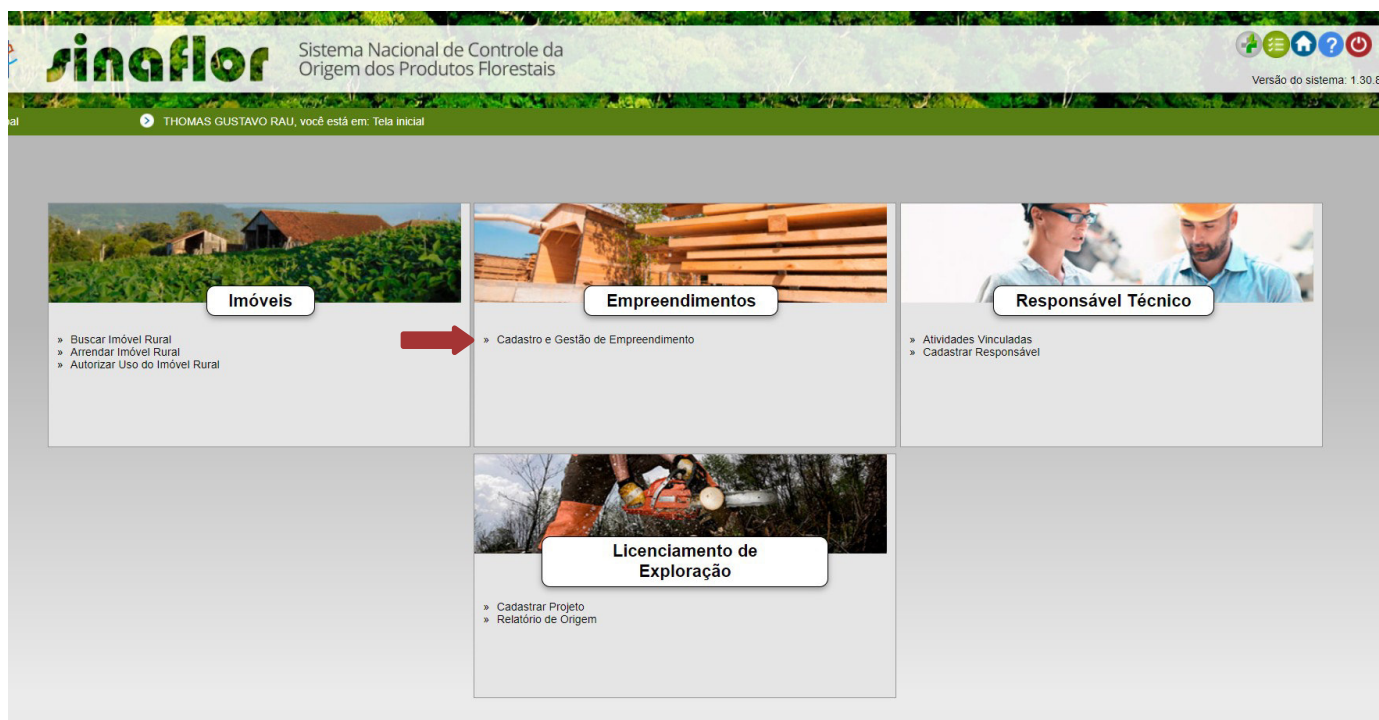
Dados Cadastrais

3º Passo: Na barra de “Serviços”, clicar no ícone “SINAFLOR: Sistema Nacional de Controle de Origem dos Produtos Florestais”:

Serviços

-  [Autorização Ambiental para o Transporte Interestadual de Produtos Perigosos](#)
-  [DOF - Documento de Origem Florestal](#)
-  [Gestão de Criadores de Passeriformes Silvestres - SISPASS](#)
-  [Importação de Mercúrio Metálico](#)
-  [Importação de Substâncias do Protocolo de Montreal](#)
-  [INFOERV - Proconve/Promot](#)
-  [Licença para importação ou exportação de flora e fauna - CITES e não CITES](#)
-  [Licença para Porte e Uso de Motosserras](#)
-  [Licenciamento Ambiental Federal](#)
-  [Localização do Imóvel Rural em relação ao Bioma Amazônico](#)
-  [Relatório de Pneumáticos: Resolução Conama nº 416/09](#)
-  [SIMAF - Sistema de Informação de Manejo de Fauna](#)
-  [SINAFLOR: Sistema Nacional de Controle da Origem dos Produtos Florestais](#)
-  [SINAFLOR+ Sistema Nacional de Controle da Origem dos Produtos Florestais \(versão 2\)](#)
-  [SisFauna 1.0 / SisFauna Recadastramento](#)
-  [Solicitação de Registro Especial Temporário - RET](#)
-  [SIEMA - Sistema Nacional de Emergências Ambientais](#)

4º Passo: Na ícone de “Empreendimentos” selecionar “Cadastro e Gestão do Empreendimento”:



SINAFLOR Sistema Nacional de Controle da Origem dos Produtos Florestais

Versão do sistema: 1.30.8

THOMAS GUSTAVO RAU, você está em: Tela inicial

Imóveis

- » Buscar Imóvel Rural
- » Arrendar Imóvel Rural
- » Autorizar Uso do Imóvel Rural

Empreendimentos

- » Cadastro e Gestão de Empreendimento

Responsável Técnico

- » Atividades Vinculadas
- » Cadastrar Responsável

Licenciamento de Exploração

- » Cadastrar Projeto
- » Relatório de Origem

5º Passo: Clicar no sinal de “+ Cadastrar empreendimento”



6º Passo: Preencher informações da solicitação.

- Não é obrigatório o preenchimento da “Inscrição Estadual”.
- Solicitamos entrar em contato anteriormente para se certificar qual órgão ambiental terá competência para análise de sua solicitação. Caso seja a Secretaria Municipal de Meio Ambiente de Araucária, no ícone de “Competência”, selecionar o ícone “Processo municipal”. Após, no ícone “Órgão”, selecionar “Órgão Municipal de Meio Ambiente de Araucária/PR”.

J, você está em: Empreendimentos / Cadastro e Gestão de Empreendimento

Cadastrar Empreendimento

Nome da Organização:

Nome do Empreendimento:

Inscrição Estadual:

Logradouro:

Bairro:

Cep:

UF:

Município:

Competência: ☐ Processo Federal ☐ Processo Estadual ☒ Processo Municipal

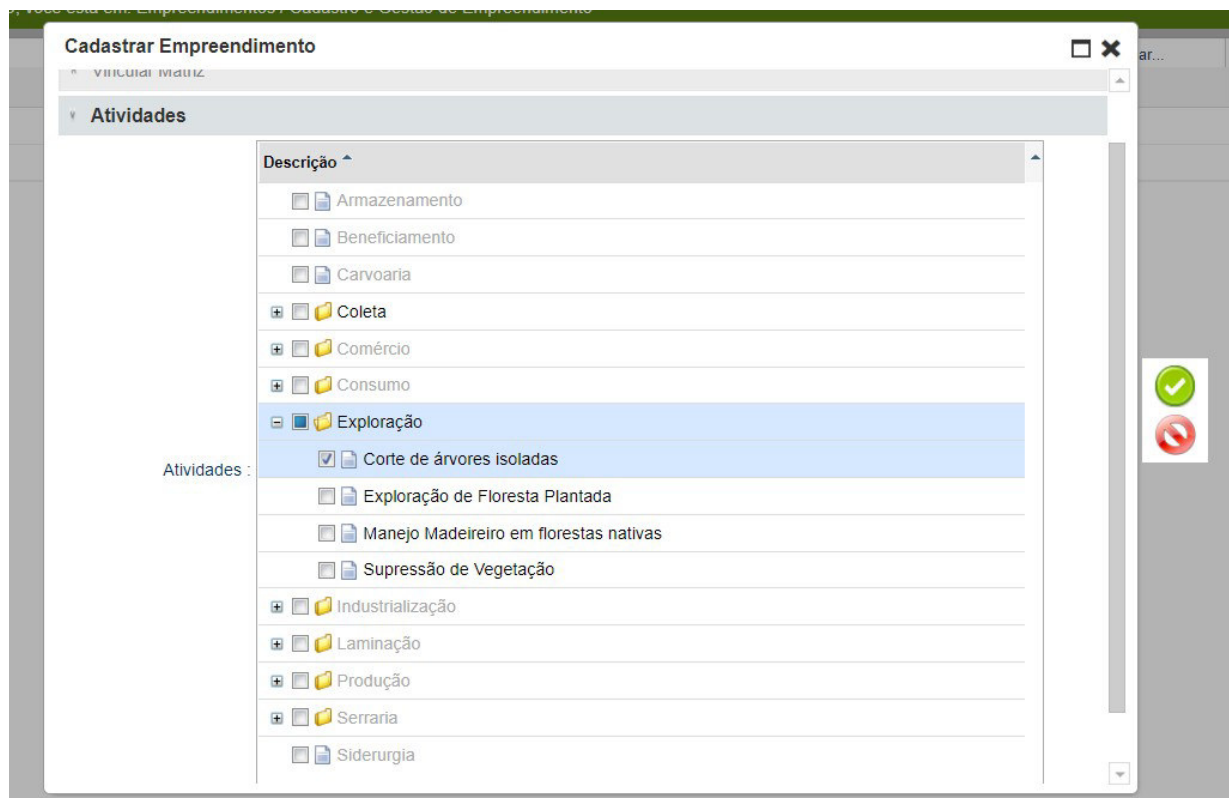
Órgão:

Situação no CTF:

Descrição de Acesso:

Empreendimento Rural ou Urbano?: ☒ Urbano ☐ Rural

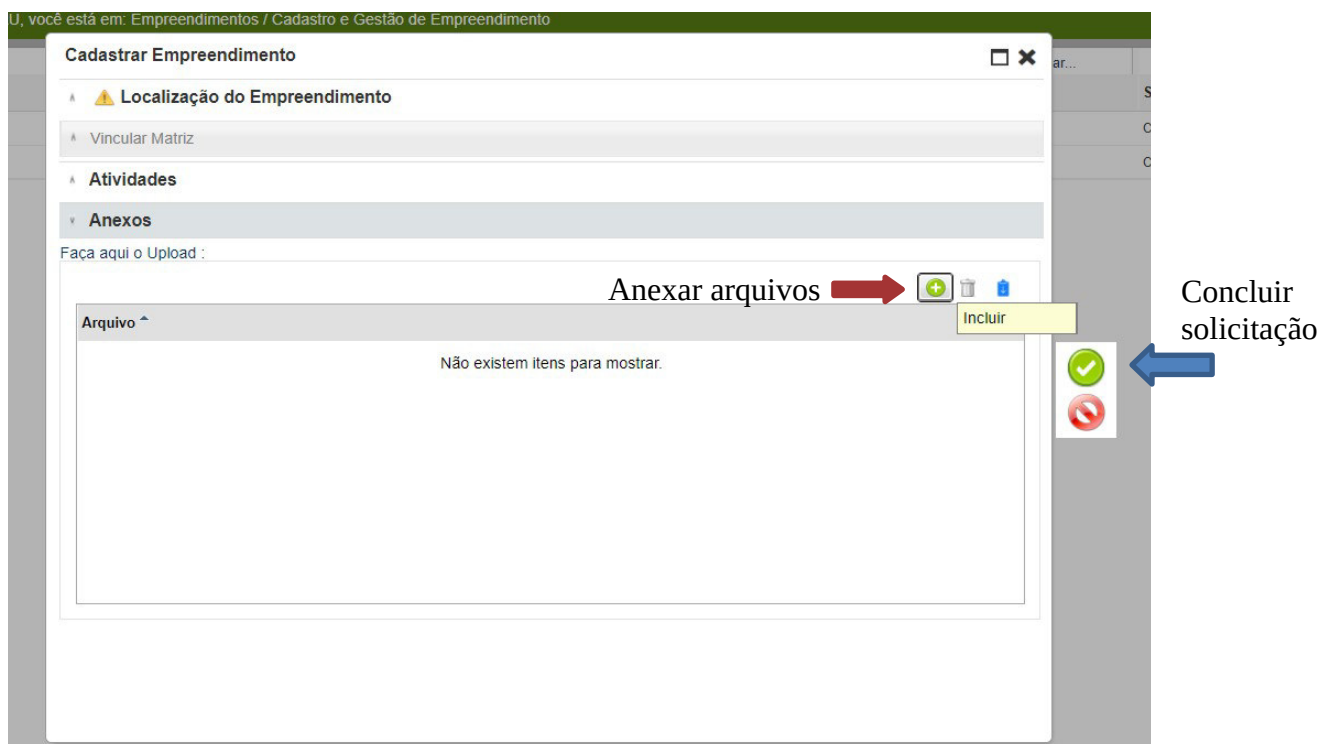
7º Passo: Na aba de “Atividades”, selecionar ícone “Exploração” e “Corte de árvores isoladas”



8º Passo: Na aba de Anexos, incluir arquivos que serão necessários ao órgão ambiental como:

- Matrícula do imóvel atualizada (90 dias);
- RG/CPF do proprietário;
- Fotos da árvore.

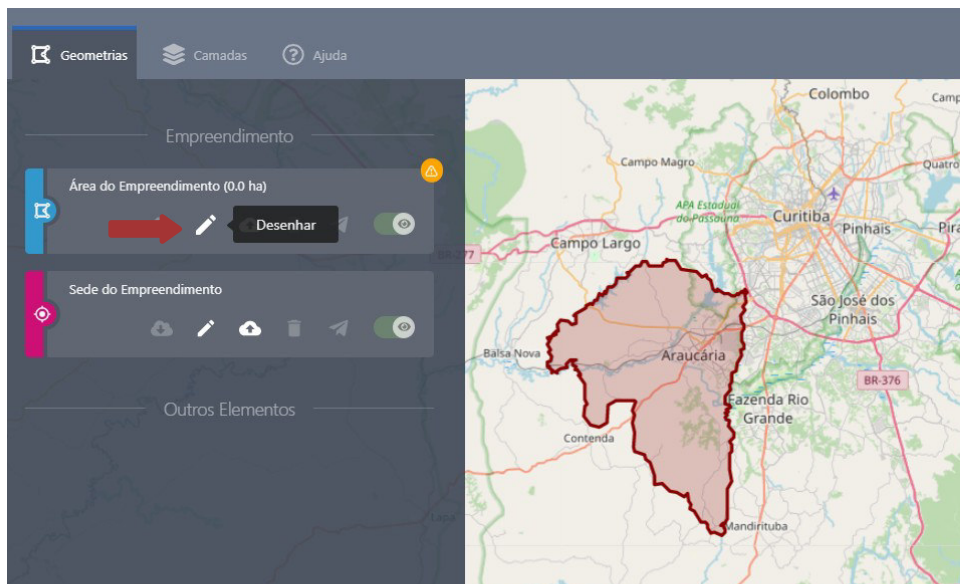
Após anexar a documentação, clicar no símbolo de positivo ao lado direito.



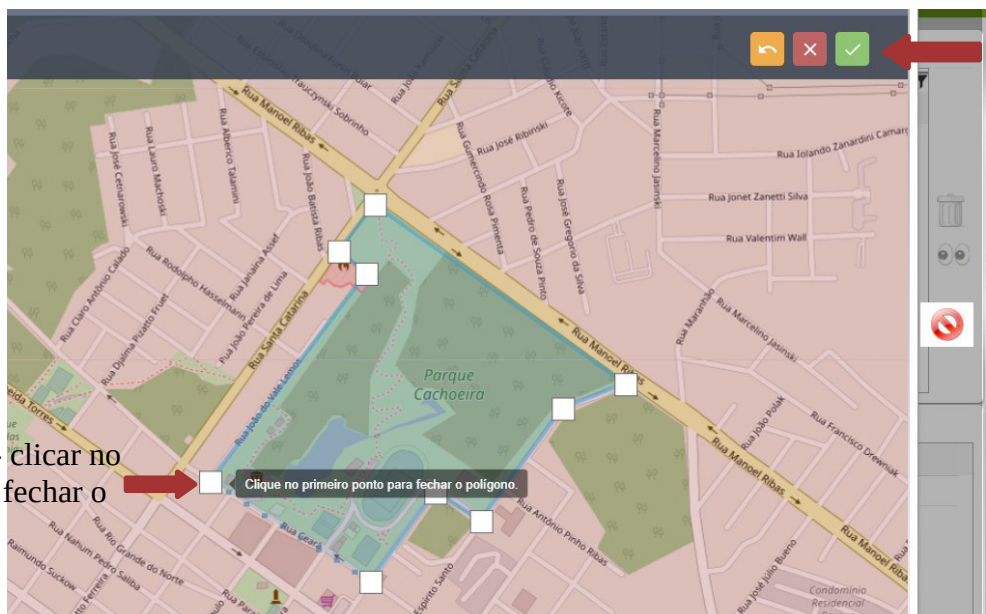
9º Passo: Clicar na aba “Desenhar Polígono do Empreendimento”



10º Passo: Procurar no mapa o local do empreendimento em Araucária, clicar no ícone de “Desenhar”:



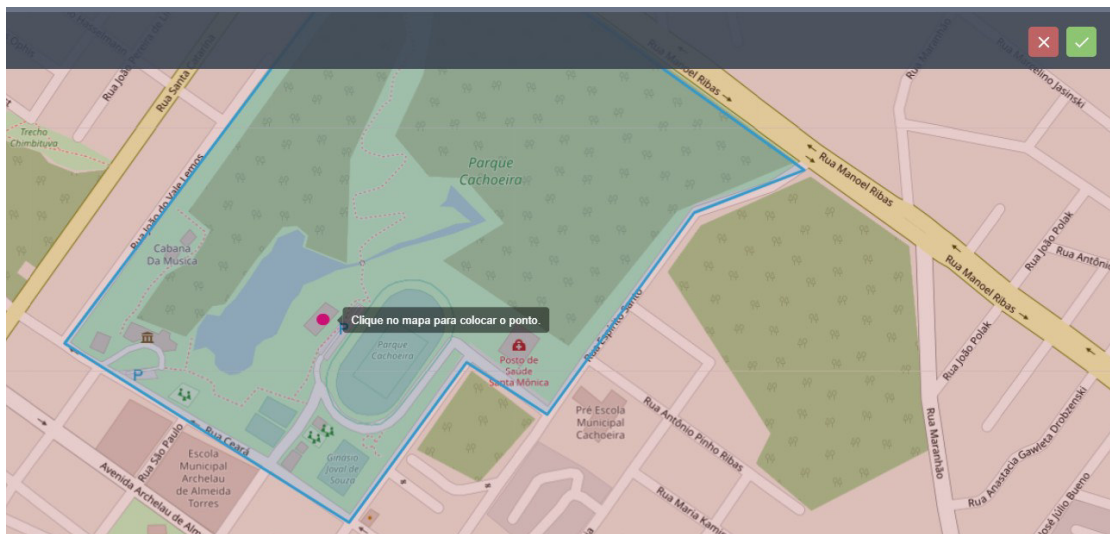
11º Passo: Desenhar as divisas do imóvel (para concluir o desenho do polígono deve-se clicar no primeiro ponto novamente). Após, clicar em “gravar”.



Clicar em gravar

Desenhar polígono - clicar no primeiro ponto para fechar o polígono

12º Passo: Colocar ponto do local da sede (residência) no imóvel.



13º Passo: Clicar em “Encaminhar ao Órgão Ambiental”



14º Passo: Neste momento o processo foi encaminhado ao órgão ambiental, deve-se agora aguardar alguns dias até que este órgão realize a homologação de sua solicitação que pode ser visto na barra “Situação”.

Situação
Ativo
Ativo
Cadastro Modific
Ativo

Em Homologação



Homologado

15º Passo: Após o processo ser homologado, selecionar em “Licenciamento de Exploração” o ícone “Cadastrar Protocolo”



16º Passo: Preencher informações solicitadas (não é obrigatório preencher “Nº Processo” e “Nº Protocolo”):

The image shows a screenshot of a web application form titled "Incluir Licenciamento de Exploração". The form has a tab "Informações Gerais" and a section "Informações Complementares". The "Informações Gerais" section contains the following fields:

- Vinculado à :** ☐ Processo Federal ☐ Processo Estadual ☒ Processo Municipal
- Empreendimento :** ☐ Público ☒ Privado
- Nº Processo :**
- Atividade :**
- Nº Protocolo :**
- Vincular Empreendimento :**
- Órgão Ambiental :**
- Observação :**

The "Informações Complementares" section is currently collapsed.

17º Passo: Na aba “Vincular imóvel rural”, selecionar em “Polígono” e “Utilizar”

The screenshot shows the 'Licenciamento de Exploração' window with the 'Informações Complementares' tab selected. Under the 'Imóveis rurais disponíveis' section, the 'Polígono' subsection is active. A red arrow points to the 'Utilizar' checkbox, which is checked. Below it, there is a 'Miniatura (Mapa)' field with a map icon and a 'Nome do Empreendimento' field containing the text 'teste'.

18º Passo: Na aba “Vincular Responsável Técnico” caso não houver, selecionar o item “Não” e “Declaro estar ciente das minhas responsabilidades para com a atividade”

The screenshot shows the 'Licenciamento de Exploração' window with the 'Informações Complementares' tab selected. Under the 'Lista de Responsáveis Técnicos Vinculados à Atividade' section, the 'Haverá Responsável Técnico para Atividade?' question is displayed. The 'Não' radio button is selected, indicated by a red arrow. Below this, the 'Termo de Responsabilidade' text is shown, followed by a checkbox labeled 'Declaro estar ciente das minhas responsabilidades para com a atividade.', which is also checked, indicated by another red arrow.

19º Passo: Na aba “Informações Técnicas”, clicar em “+ Incluir”



20º Passo: Preencher as informações da árvore:

- Em “Produto Florestal” preencher Lenha (m³) ou Tora (m³), conforme o uso possível.
- DAP (m) medir o diâmetro à altura do peito. Deve-se passar fita métrica ao redor do caule da árvore a uma altura de 1,30 m do solo. O valor obtido deve-se dividir por 3,14 para obtenção do diâmetro (DAP) – Como exemplo, no caso abaixo mediu-se 1,57 metro de circunferência. Ao dividir-se este valor por 3,14, obtêm-se diâmetro de 0,5 metro.
- Estimar a altura da árvore.
- Para calcular o volume pode-se usar a seguinte fórmula:

$$\text{Volume} = 0,393 \times \text{altura} \times \text{diâmetro}^2$$

No exemplo abaixo temos: $\text{Volume} = 0,393 \times 0,5^2 \times 12$
 $\text{Volume} = 1,1790$

21º Passo: Na aba “Anexar Arquivo” é obrigatório anexar arquivo com “Plano de Exploração” informando como a árvore será suprimida, onde será destinado o material, medidas adotadas para mitigar danos ambientais nas operações e medidas a serem adotadas como compensação ambiental (plantio de mudas).

22º Passo: Após clicar em “Enviar para o Órgão Ambiental”

Licenciamento de Exploração

Informações Gerais

Informações Complementares

- Vincular imóvel rural
- Vincular Responsável Técnico
- Informações Técnicas
- Anexar Arquivo

Plano de Exploração :

Arquivo

Não existem itens para mostrar.

Outros Mapas :

Arquivo

Não existem itens para mostrar.

Qualquer dúvida estamos à disposição.
Fone: 3614-7497



Prefeitura do Município de Araucária

Secretaria Municipal de Meio Ambiente

PARECER TÉCNICO

Considerando o processo nº 141195/2022, que solicita o corte de um exemplar de araucária (*Araucaria angustifolia* – Araucariaceae), sito na Rua das Amapolas, nº 167, Bairro Campina da Pedra, município de Araucária – PR, temos a informar que com base em vistoria técnica realizada no local na data de 02 de dezembro de 2022 verifica-se que a árvore localiza-se no interior de propriedade particular, conforme alinhamento predial analisado.

Por localizar-se em área particular, o corte ou poda do exemplar é de responsabilidade do proprietário do imóvel, logo, não poderá ser realizado por esta Secretaria Municipal de Meio Ambiente de Araucária.

Caso deseje-se a realização de corte do exemplar de araucária, informa-se que o licenciamento ambiental para supressão de árvores ameaçadas de extinção pode ser solicitado por meio do Sistema Nacional de Controle da Origem dos Produtos Florestais – Sinaflor, conforme disposto em Art. 70, da Instrução Normativa Ibama nº 21/2014 (passo a passo anexado ao processo).

Sem mais, colocamo-nos à disposição para esclarecimento de eventuais dúvidas.

Araucária, 02 de dezembro de 2022



Assinado digitalmente por:
**VITOR EMANUEL DA SILVA
CANTADOR**

487.815.179-04
02/12/2022 13:27:39



Assinado digitalmente por:
**THOMAS GUSTAVO
RAU:07492554982**

074.925.549-82
02/12/2022 11:56:22

VITOR EMANUEL DA SILVA CANTADOR
Secretário Municipal de Meio Ambiente

THOMAS GUSTAVO RAU
Eng. Florestal – CREA PR 170537/D





Prefeitura do Município de Araucária

Secretaria Municipal de Meio Ambiente

FOTOS: Exemplar de araucária localizado em imóvel particular vizinho.



ESTE DOCUMENTO FOI ASSINADO EM: 02/12/2022 11:56 -03:00 - 03
PARA CONFERÊNCIA DO SEU CONTEÚDO ACESSE <https://ic.atende.net/p638a121eb938e>.



41 3614-7480

Rua Ceará, 79 - CEP 83701-623 - Jardim Iguaçu - Parque Cachoeira - Araucária / PR